Situación:

El sendero circular está en el municipio de El Castillo de las Guardas. Es una localidad y municipio español perteneciente a la provincia de Sevilla, en la comunidad autónoma de Andalucía. Se integra en la Comarca del Corredor de la Plata, constituyendo un pasillo natural entre Sevilla, Huelva y la provincia de Badajoz. La gran riqueza paisajística, su fauna y flora son uno de los patrimonios más valiosos y preciados del amplio término.

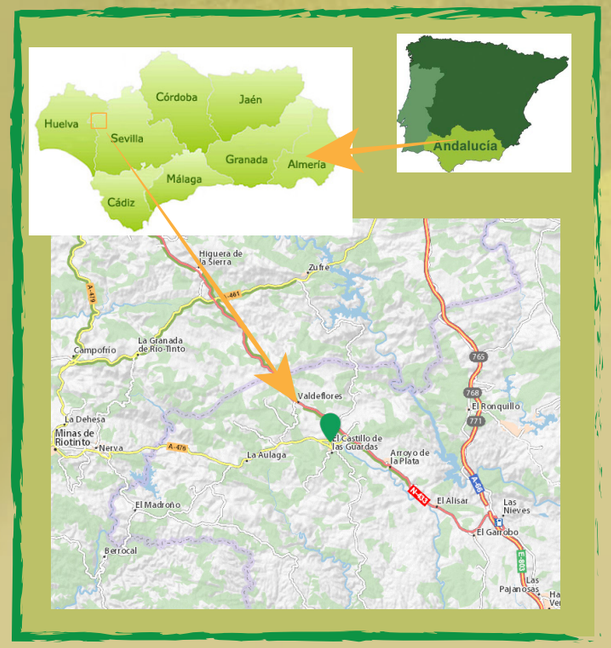

Como llegar:

POR CARRETERA:

Desde Sevilla por Autovía Ruta de la Plata, A-66, en dirección Mérida, nos incorporamos a la N-433, en dirección, Aracena, Portugal. Abandonamos ésta por A-476, El Castillo de las Guardas-Nerva.

En Autobús:

Mediante Autobuses DAMAS S.A., servicio diario.

Sevilla: 902 450 550 · 959.25.69.00· www.damas-sa.com

Lugares de interés

En el entorno del término, además de las aldeas y otros pequeños núcleos diseminados, a poca distancia del casco urbano encontramos la Ribera del Guadiamar. El río, que tiene aquí su nacimiento, es el auténtico protagonista de la zona, ya que gracias a él hubo asentamientos de diferentes culturas que buscaron en sus fértiles tierras un lugar para vivir.

El Castillo de las Guardas acoge numerosos restos de culturas prehistóricas que se asentaron en toda esta franja minera durante el Neolítico y Edad del Bronce. Uno de los más importantes es la llamada Sepultura o Lapa del Moro, localizada en una finca del municipio, cerca de la carretera que une la población con la aldea de las Cañadillas.

De su rico patrimonio arquitectónico, destacan los restos de su antiguo castillo, mirador excepcional del paisaje, donde se conserva El Torreón, torre vigia en la época bajomedieval ; la Iglesia Parroquilal de San Juan Bautista, eregida sobre los restos de una antigua mezquita y un cementerio árabe, entre los siglos XIII y XIV, así como la la Plaza de Toros, realizada en piedra en el siglo XIX, y la Fuente Abrevadero, albergando un manadero de mármol circular con dos caños y brocal de piedra y un abrevadero

UNIÓN EUROPEA
Fondo Europeo de Desarrollo Regional

Andalucía se mueve con Europa

JUNTA DE ANDALUCIA
CONSEJERÍA DE TURISMO, REGENERACIÓN, JUSTICIA Y ADMINISTRACIÓN LOCAL

FAM
FEDERACIÓN ANDALUZA DE MONTANISMO

Ayuntamiento de
El Castillo de las Guardas
Telef.: +34 954 13 05 01
http://www.elcastillodelasguardas.es/

Federación Andaluza de Montañismo
Tel: +34 958-291340
www.fedamon.com
E-mail: secretaria@fedamon.com

Sendero Homologado por la Federación Andaluza de Montañismo - abril 2019

SENDEROS SEÑALIZADOS

PR-A 320

ANDALUCÍA

El Castillo de las Guardas - Las Cañadillas

Ayuntamiento de El Castillo de las Guardas

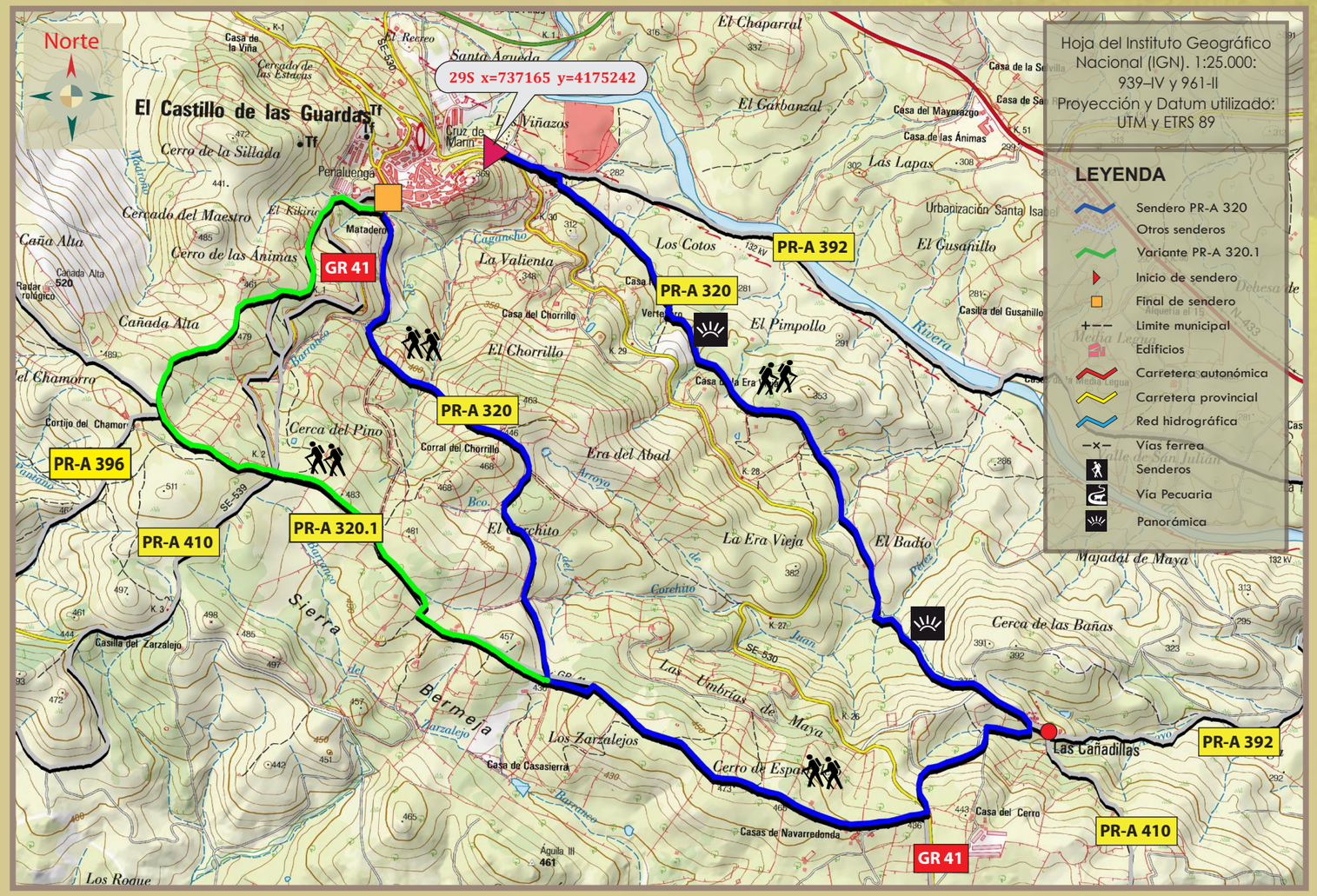

DESCRIPCIÓN DE LA RUTA

El sendero transita por antiguos caminos locales, utilizados para acceder a otras poblaciones, aldeas cercanas, huertas y fincas.

El paisaje que nos encontramos es el típico de dehesa formado por encinas, alcornoques, jaras, jaguarzos y plantas aromáticas como el romero y el cantueso. Este marco natural es aprovechado principalmente para explotaciones de ganado ovino y porcino, así como para la apicultura. Durante el recorrido también nos encontramos con algunos arroyos, rodeados de retamas, juncos y adelfas.

Esta zona de sierra es también aprovechada para el turismo cinegético, donde destacan el ciervo y el jabalí. Otra fauna característica es el zorro, la comadreja, el meloncillo, la liebre, el conejo o la jineta. En cuanto a las aves, las más representativas son las cigüeñas, abejarucos, rabilargos y abubillas. No podemos olvidar tampoco la gran cantidad de rapaces, milanos, ratoneros, águilas calzadas o culebreras.

El sendero tiene un trazado bidireccional, es decir, la ruta se puede iniciar desde cualquiera de los extremos, desde la salida hacia Aznalcóllar (SE-4401), o bien, desde la Fuente Abrevadero (en el centro de la localidad).

El PR-A 320 y su variante PR-A 320.1 es coincidente en algunos tramos con el GR 41, sendero de gran recorrido procedente de Barrancos (Portugal), y que llega hasta Sevillla.

El camino atraviesa algunas fincas privadas, por lo existen cancelas que habrá que abrir y cerrar a su paso.

El desnivel del terreno es de 337 metros, siendo Las Cañadillas prácticamente el punto más alto e intermedio de la ruta. Desde esta aldea podemos disfrutar de estupendas vistas de El Castillo de las Guardas y de la ribera del Guadiamar, que tiene su nacimiento en el término municipal.

Evite hacer ruido

Respete los bienes y propiedades privadas

Manténgase en los caminos

No se permite Encender fuego

No se permite la Recolección de plantas

No se permite la captura de animales

Señalización senderos de Pequeño Recorrido

CONTINUIDAD DE SENDERO

CAMBIO DE DIRECCIÓN

DIRECCIÓN EQUIVOCADA

MEDIO Severidad del medio natural	ITINERARIO Orientación en el itinerario	DESPLAZAMIENTO Dificultad en el Desplazamiento	ESFUERZO Cantidad de esfuerzo necesario
1	2	2	2
1 valor mínimo, 5 valor máximo			

Valoración de dificultad según MIDE

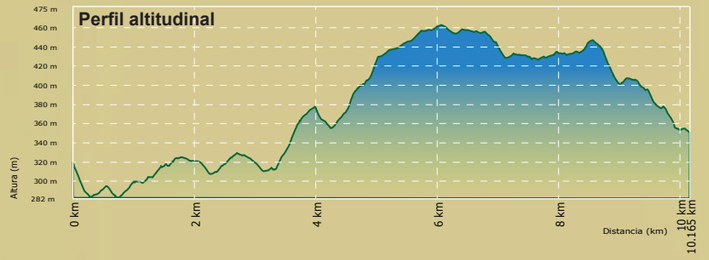

DATOS TÉCNICOS

Longitud: 10 km (circular, con variante)
Tiempo est.: 4 horas
Desnivel acumulado de ascenso: 337 m
Desnivel acumulado de descenso: 320 m
Tipo de terreno: Carril, caminos locales y sendas
Época: Todo el año